



**ПРАВИТЕЛЬСТВО
САХАЛИНСКОЙ
ОБЛАСТИ**

Отчетная презентация проекта повышения эффективности

Оптимизация процесса предоставления земельных участков на торгах

ДОКЛАДЧИК:

Мамаева Ксения Викторовна

Начальник отдела оформления земельных участков в аренду и безвозмездное пользование

ОРГАНИЗАЦИЯ:

Департамент землепользования города Южно-Сахалинска



1. Вовлеченные лица и рамки проекта

Заказчики процесса:

Физические лица, индивидуальные предприниматели, юридические лица - получатели муниципальной услуги

Периметр проекта:

Департамент землепользования города Южно-Сахалинска

Границы проекта:

Подача заявления и прилагаемых документов на получение муниципальной услуги - Подписание и направление пакета документов

Владелец процесса:

Федотова Елена Валерьевна

Директор Департамента землепользования города Южно-Сахалинска

Руководитель проекта:

Федотова Елена Валерьевна

Директор Департамента землепользования города Южно-Сахалинска

Команда проекта:

Мамаева Ксения Викторовна; Таран Анна Олеговна; Фуфлыгина Наталья Валерьевна; Че Елена Анатольевна;

2. Обоснование выбора

Описание проблемы:

1. Большое количество взаимодействий получателей муниципальной услуги с должностными лицами, участвующими в предоставлении муниципальной услуги, в связи с наличием подуслуг.
2. Длительный срок предоставления муниципальной услуги в связи с осуществлением ручных операций.
3. Длительный срок согласования.

Ключевой риск:

Рассмотрение заявлений с нарушением регламентного срока предоставления муниципальной услуги

3. Цели и плановый эффект

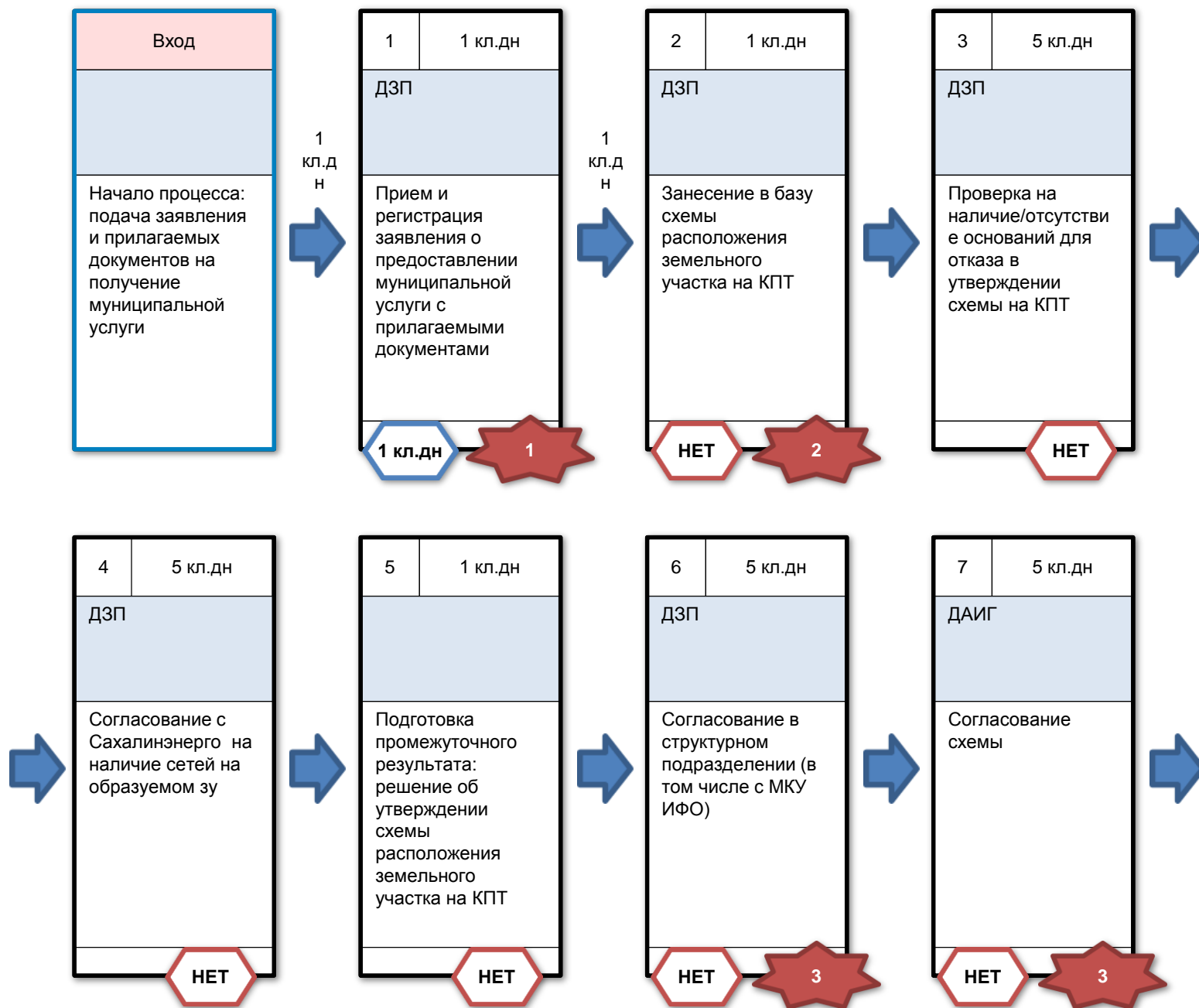
Показатель	База	Цель
Время протекания процесса предоставления услуги «Предоставление земельных участков на торгах»	75 календарных дней	40 календарных дней
Количество взаимодействий получателей муниципальной услуги с должностными лицами	3	0 (для 90% обращений)

4. Ключевые события проекта

Наименование	Начало	Окончание
Старт проекта	18.04.2023	
1. Диагностика и целевое состояние	18.04.2023	16.05.2023
1.1. Разработка текущей карты процесса	18.04.2023	27.04.2023
1.2. Сбор фактических данных	18.04.2023	28.04.2023
1.3. Разработка целевой карты процесса	02.05.2023	12.05.2023
1.4. Разработка плана мероприятий	02.05.2023	12.05.2023
2. Реализация плана мероприятий по улучшению	17.05.2023	16.06.2023
2.1. Совещание по защите подходов внедрения	17.05.2023	17.05.2023
2.2. Внедрение мероприятий	22.05.2023	16.06.2023
3. Анализ результатов и закрытие проекта	17.06.2023	30.06.2023
3.1. Мониторинг достигнутых результатов	19.06.2023	23.06.2023
3.2. Оформление карты достигнутого состояния процесса	26.06.2023	26.06.2023
3.3. Разработка стандарта/норматива и тиражирование	27.06.2023	28.06.2023
3.4. Закрытие проекта (отчет руководителю)	29.06.2023	30.06.2023



КАРТА ТЕКУЩЕГО СОСТОЯНИЯ ПРОЦЕССА



Время протекания процесса:
75 кл.дн

Проблемы:

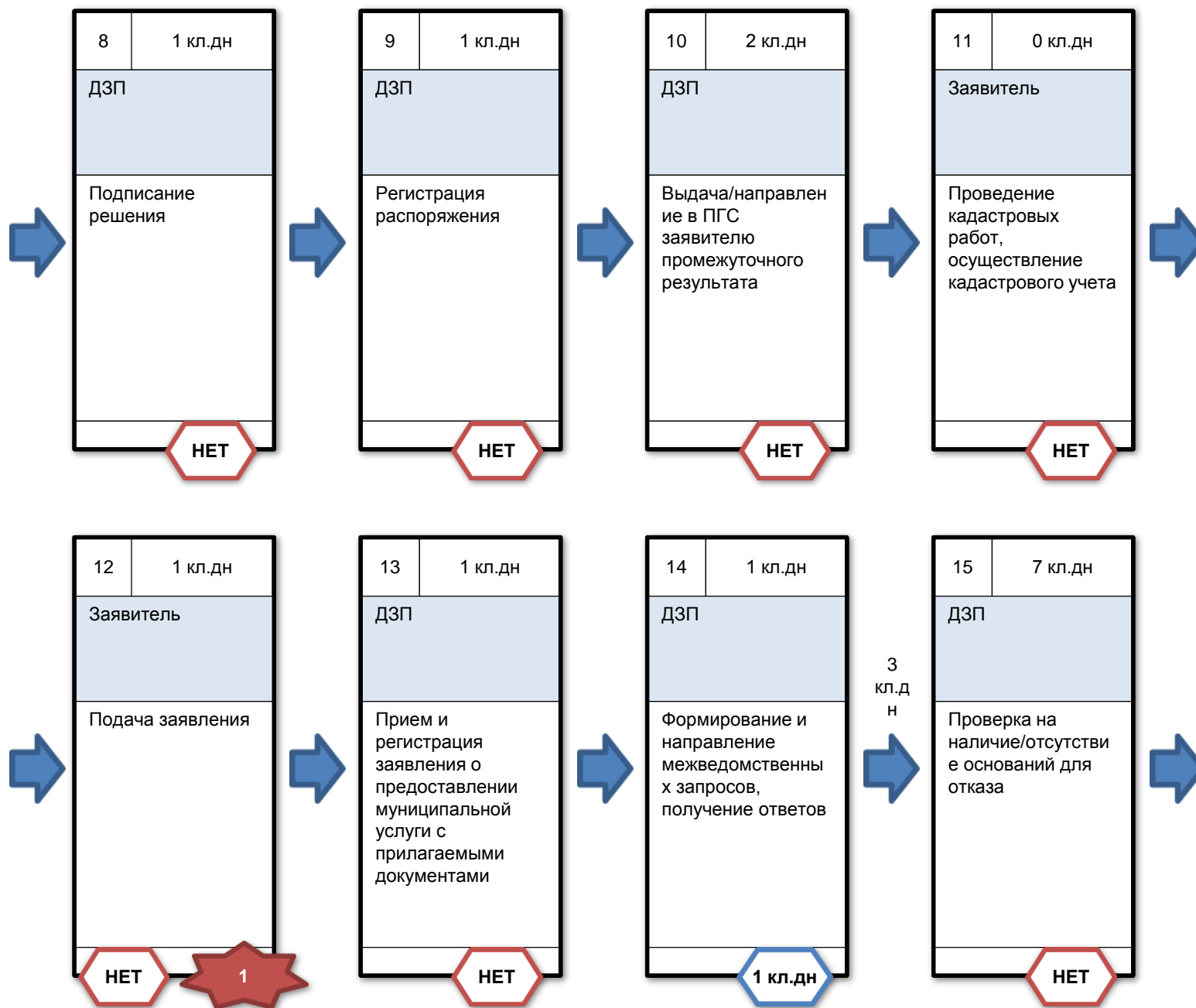
1. Большое количество взаимодействий получателей услуги с должностными лицами
2. Длительный срок предоставления муниципальной услуги в связи с осуществлением ручных операций
3. Длительный срок согласования
4. Длительный срок получения ответов РСО, ДАИГ

Легенда:





КАРТА ТЕКУЩЕГО СОСТОЯНИЯ ПРОЦЕССА



Время протекания процесса:
75 кл.дн

Проблемы:

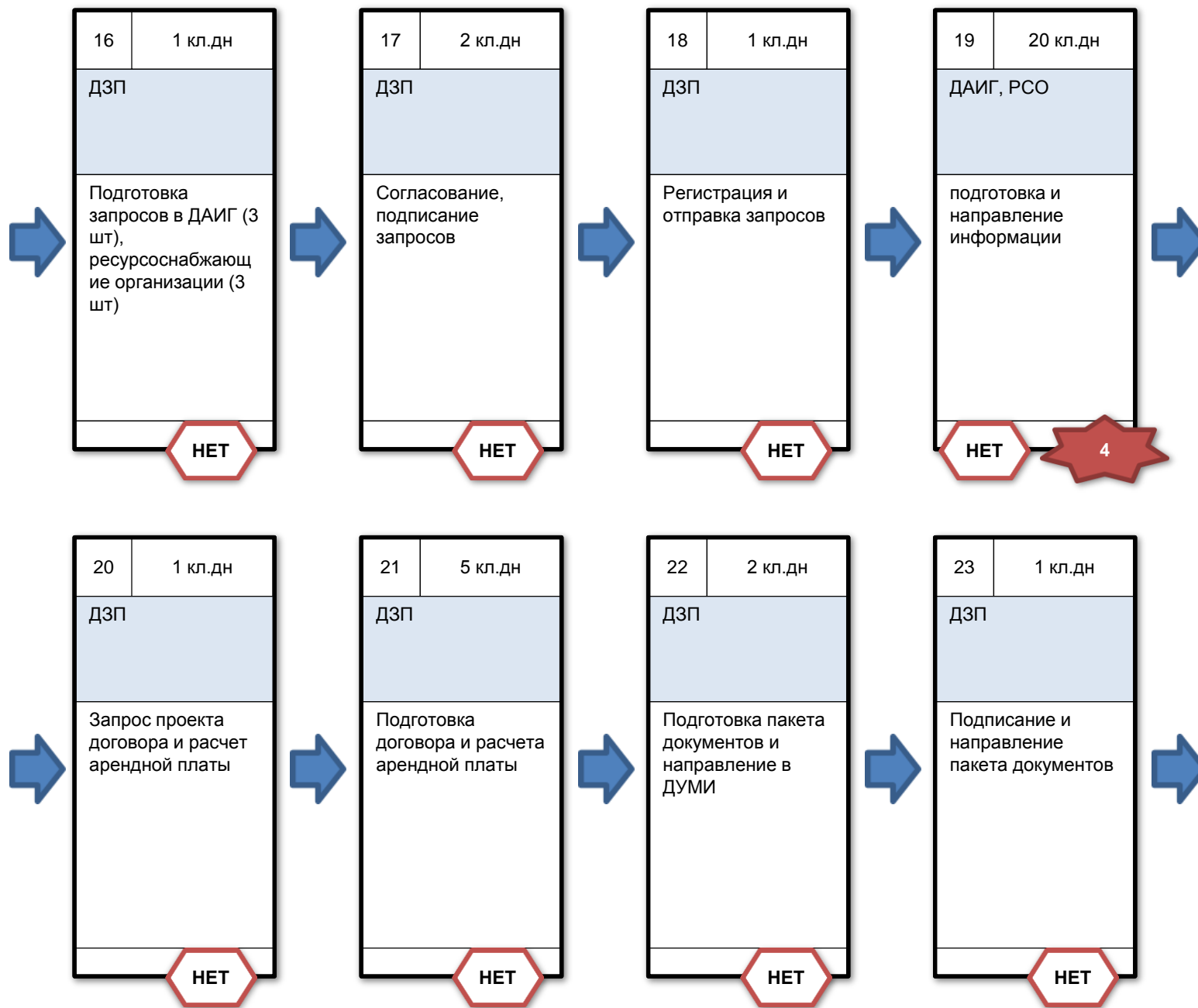
1. Большое количество взаимодействий получателей услуги с должностными лицами
2. Длительный срок предоставления муниципальной услуги в связи с осуществлением ручных операций
3. Длительный срок согласования
4. Длительный срок получения ответов РСО, ДАИГ

Легенда:





КАРТА ТЕКУЩЕГО СОСТОЯНИЯ ПРОЦЕССА



Время протекания процесса:
75 кл.дн

Проблемы:

1. Большое количество взаимодействий получателей услуги с должностными лицами
2. Длительный срок предоставления муниципальной услуги в связи с осуществлением ручных операций
3. Длительный срок согласования
4. Длительный срок получения ответов РСО, ДАИГ

Легенда:





КАРТА ТЕКУЩЕГО СОСТОЯНИЯ ПРОЦЕССА





Время протекания процесса:
75 кл.дн

Проблемы:

1. Большое количество взаимодействий получателей услуги с должностными лицам
2. Длительный срок предоставления муниципальной услуги в связи с осуществлением ручных операций
3. Длительный срок согласования
4. Длительный срок получения ответов РСО, ДАИГ

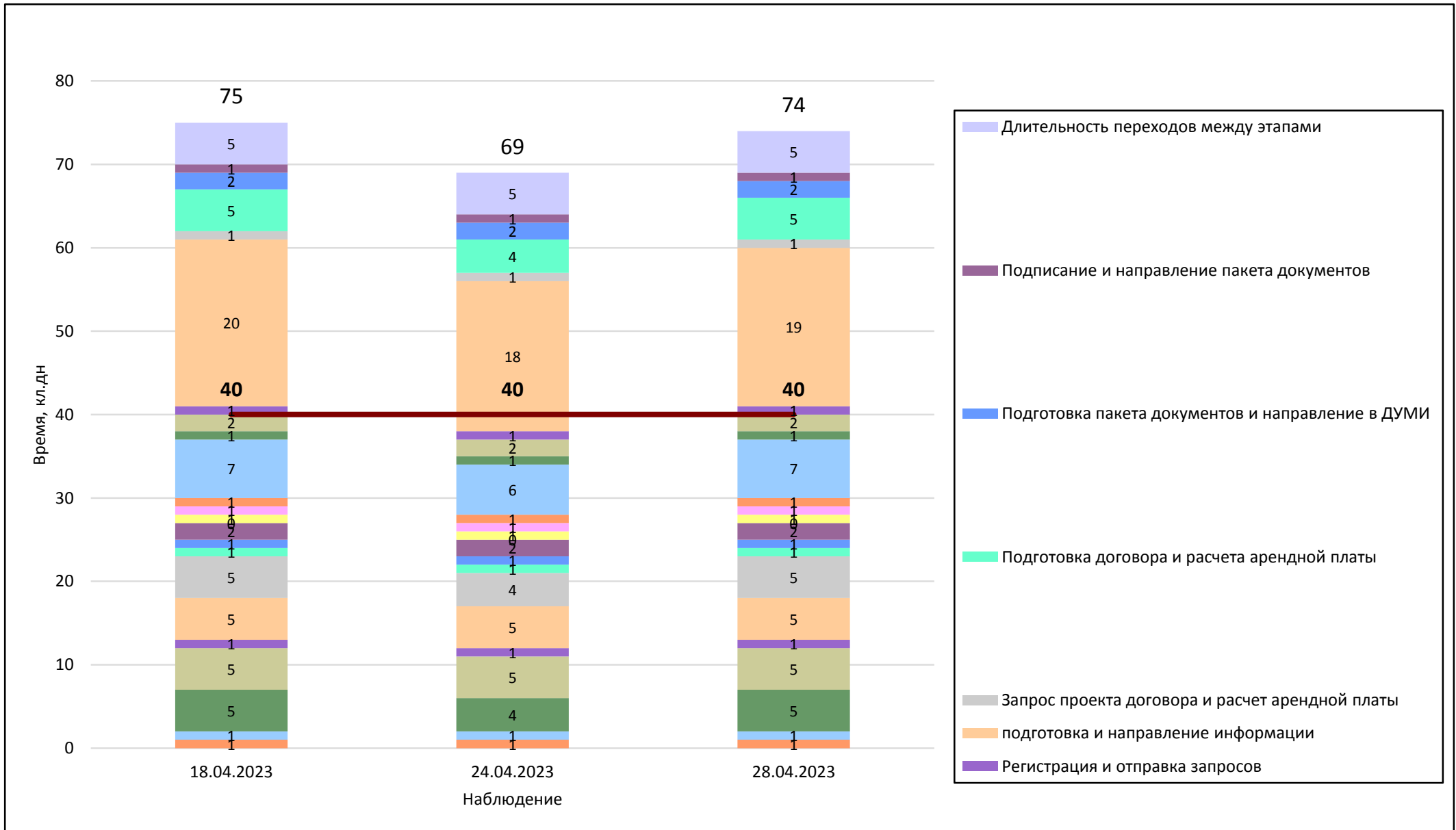
Легенда:



Длительность по регламенту

Длительность по регламенту

СБОР ФАКТИЧЕСКИХ ДАННЫХ ПРОЦЕССА

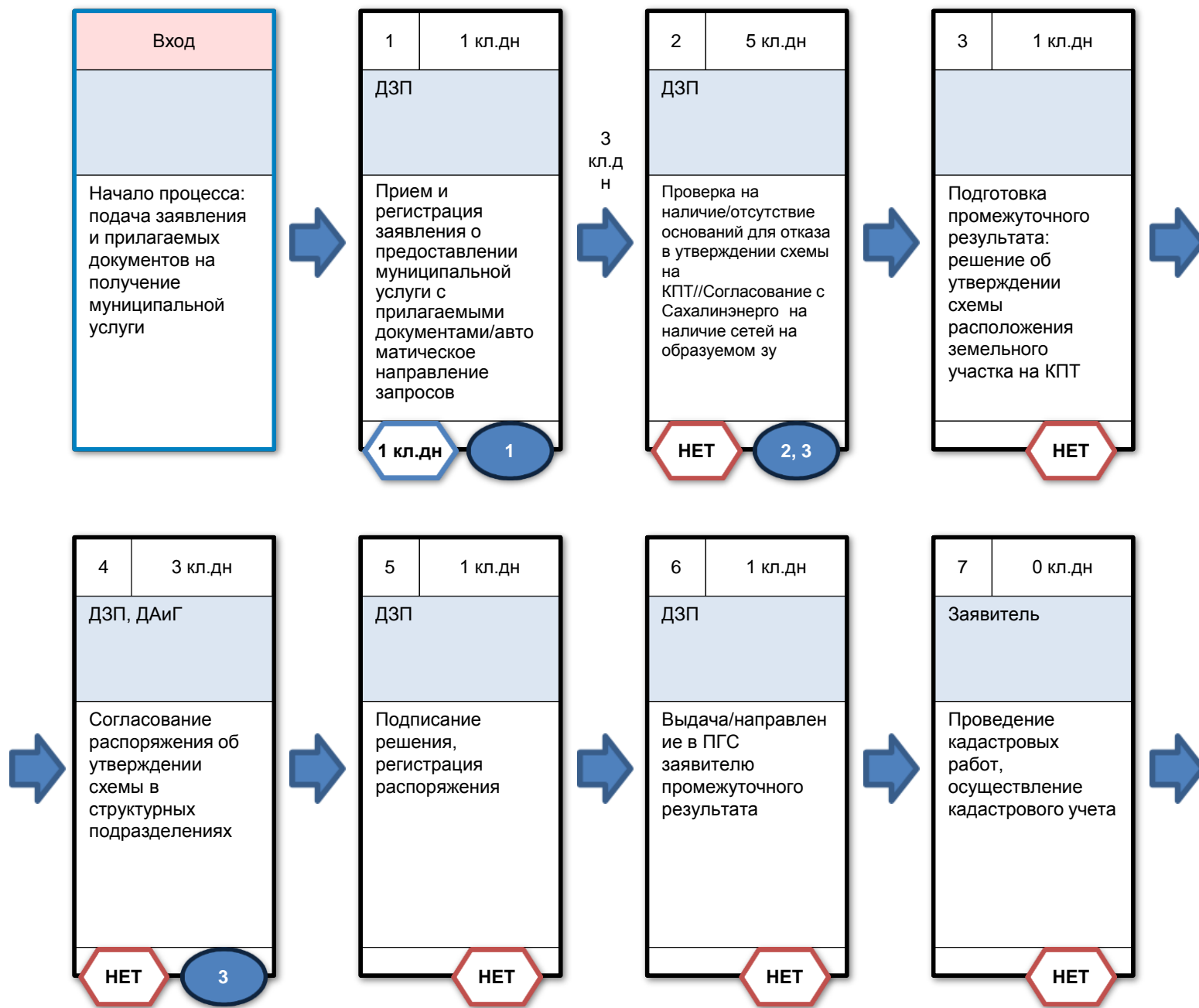




п/п	Проблема	Причина	Решение
1	Большое количество взаимодействий получателей услуги с должностными лицам	Наличие подуслуг, необходимость получения промежуточного результата.	Подача заявления посредством ЕПГУ
2	Длительный срок предоставления муниципальной услуги в связи с осуществлением ручных операций	Необходимость получения информации в порядке межведомственного взаимодействия, внесение координат ручным способом	1. Автоматическое направление межведомственных запросов при подаче заявлений посредством ЕПГУ 2. Схема расположения земельного участка на КПТ в электронном виде
3	Длительный срок согласования	Последовательное согласование, запросы не в рамках муниципальной услуги	Параллельное согласование ДЗП, ДАиГ, МКУ ИФО; утверждение регламента
4	Длительный срок получения ответов РСО, ДАиГ	1. Направление в РСО запросов в письменной форме 2. Направление в ДАиГ нескольких запросов (ограничения, ГПЗУ, параметры объекта)	1. Направление в РСО запросов посредством СМЭВ 2. Разработка унифицированной формы запроса в ДАиГ



КАРТА ЦЕЛЕВОГО СОСТОЯНИЯ ПРОЦЕССА



Время протекания процесса:
40 кл.дн

Предлагаемые решения:

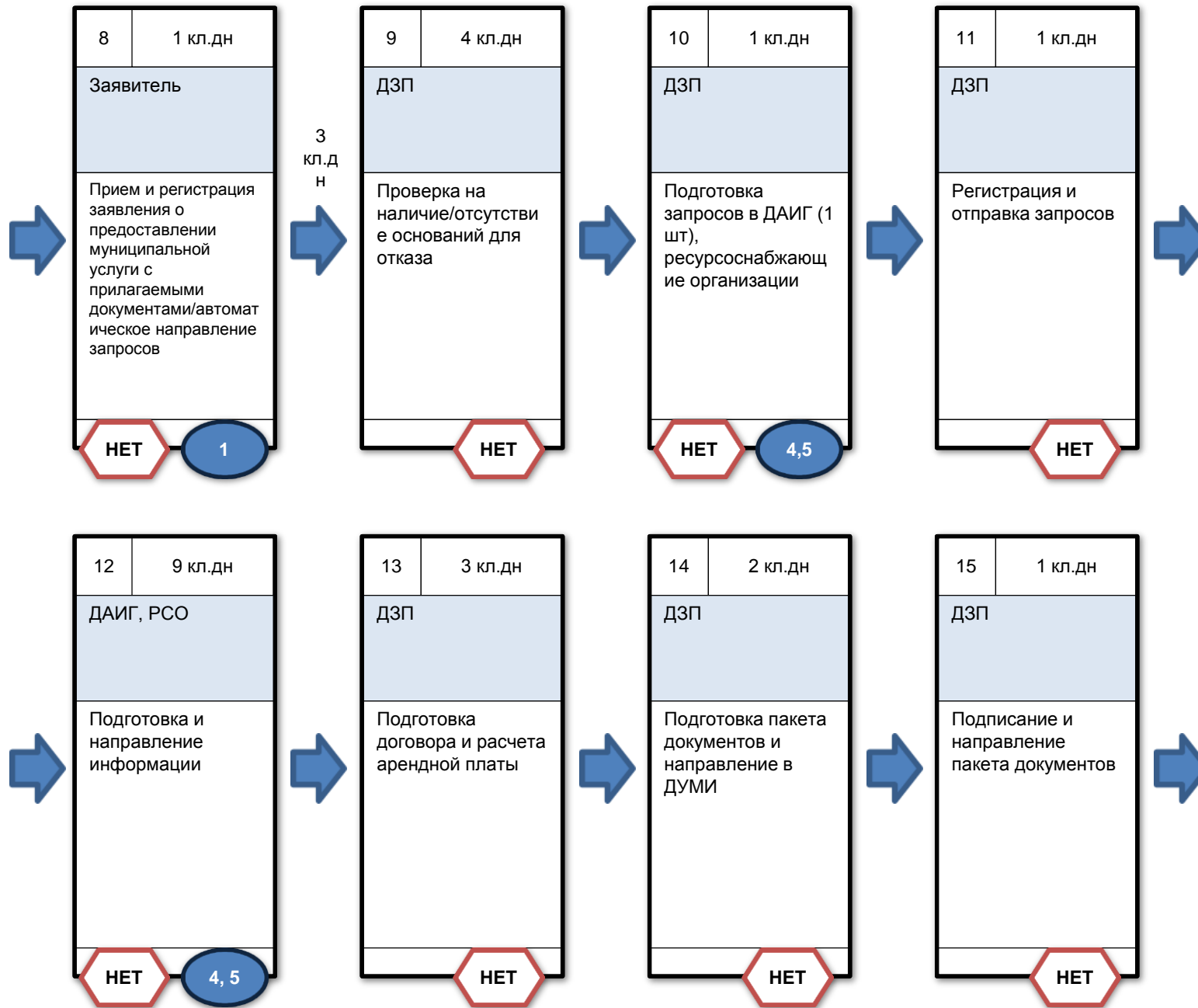
1. Подача заявления посредством ЕПГУ
2. Представление схемы расположения земельного участка на кадастровом плане территории в формате XML
3. Параллельное согласование
4. Разработка унифицированного запроса в ДАиГ
5. Направление запросов в РСО через СМЭВ

Легенда:





КАРТА ЦЕЛЕВОГО СОСТОЯНИЯ ПРОЦЕССА



Время протекания процесса:
40 кл.дн

Предлагаемые решения:

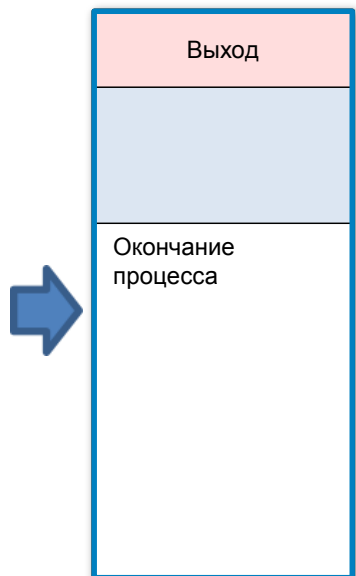
1. Подача заявления посредством ЕПГУ
2. Представление схемы расположения земельного участка на кадастровом плане территории в формате XML
3. Параллельное согласование
4. Разработка унифицированного запроса в ДАИГ
5. Направление запросов в РСО через СМЭВ

Легенда:





КАРТА ЦЕЛЕВОГО СОСТОЯНИЯ ПРОЦЕССА



Время протекания процесса:
40 кл.дн

Предлагаемые решения:

1. Подача заявления посредством ЕПГУ
2. Представление схемы расположения земельного участка на кадастровом плане территории в формате XML
3. Параллельное согласование
4. Разработка унифицированного запроса в ДАиГ
5. Направление запросов в РСО через СМЭВ

Легенда:

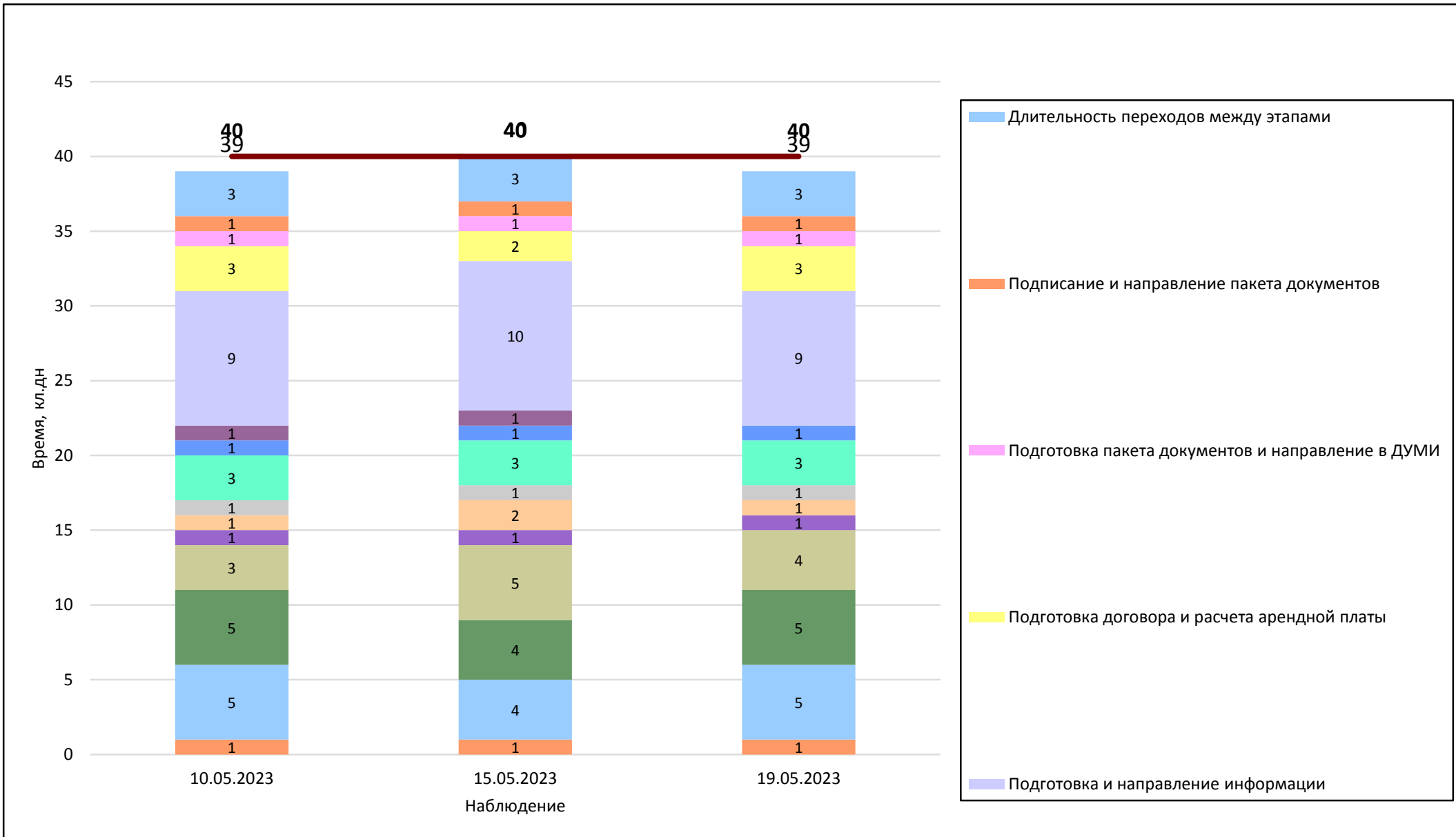




пп	Задача, Ответственный	План	Факт	Замечания	Статус
1	Разработка унифицированного запроса в ДАИГ (Ответственный: Таран Анна Олеговна)	17.04.2023	15.04.2023		●
2	Взаимодействие с РСО, тестирование СМЭВ (Ответственный: Че Елена Анатольевна)	17.04.2023	30.04.2023		●
3	Параллельное согласование распоряжения об утверждении схемы расположения земельного участка на КПТ (ДЗП, МКУ ИФО, ДАИГ), сокращение срока согласования в связи с утверждением регламента (оказание муниципальной услуги) (Ответственный: Мамаева Ксения Викторовна)	21.04.2023	15.04.2023		●
4	Представление схемы расположения земельного участка на кадастровом плане территории в формате XML: направление информационного письма в СРО кадастровых инженеров (Ответственный: Таран Анна Олеговна)	29.05.2023	30.05.2023		●
5	Подача заявления посредством ЕПГУ: выдача памяток по подаче документов в электронном виде на консультациях, размещение информации на официальном сайте администрации города Южно-Сахалинска, размещение памяток в местах приема документов (Ответственный: Мамаева Ксения Викторовна)	01.06.2023	06.06.2023		●

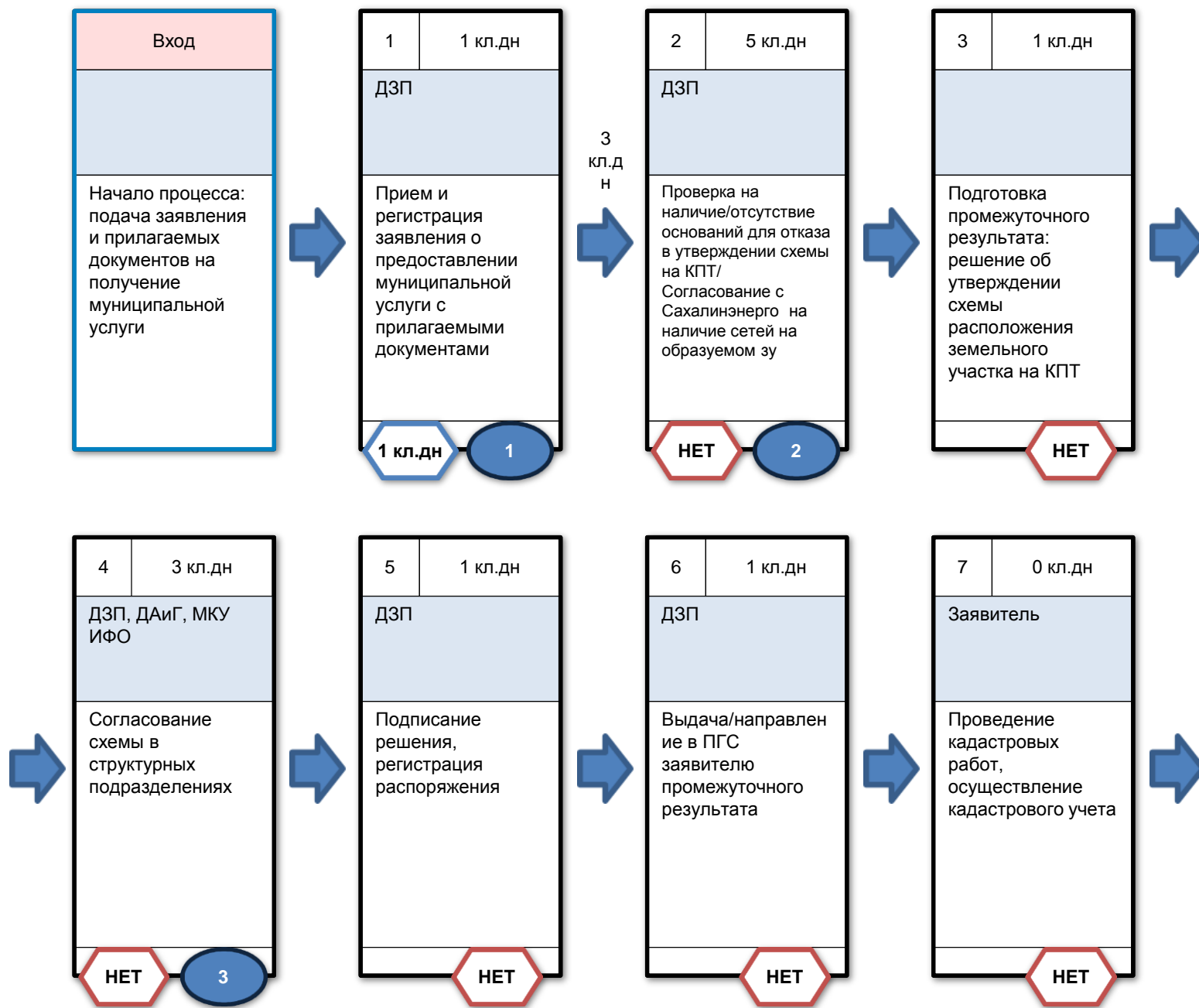


МОНИТОРИНГ ДОСТИГНУТЫХ РЕЗУЛЬТАТОВ





КАРТА ДОСТИГНУТОГО СОСТОЯНИЯ ПРОЦЕССА



Время протекания процесса:
40 кл.дн

Решения:

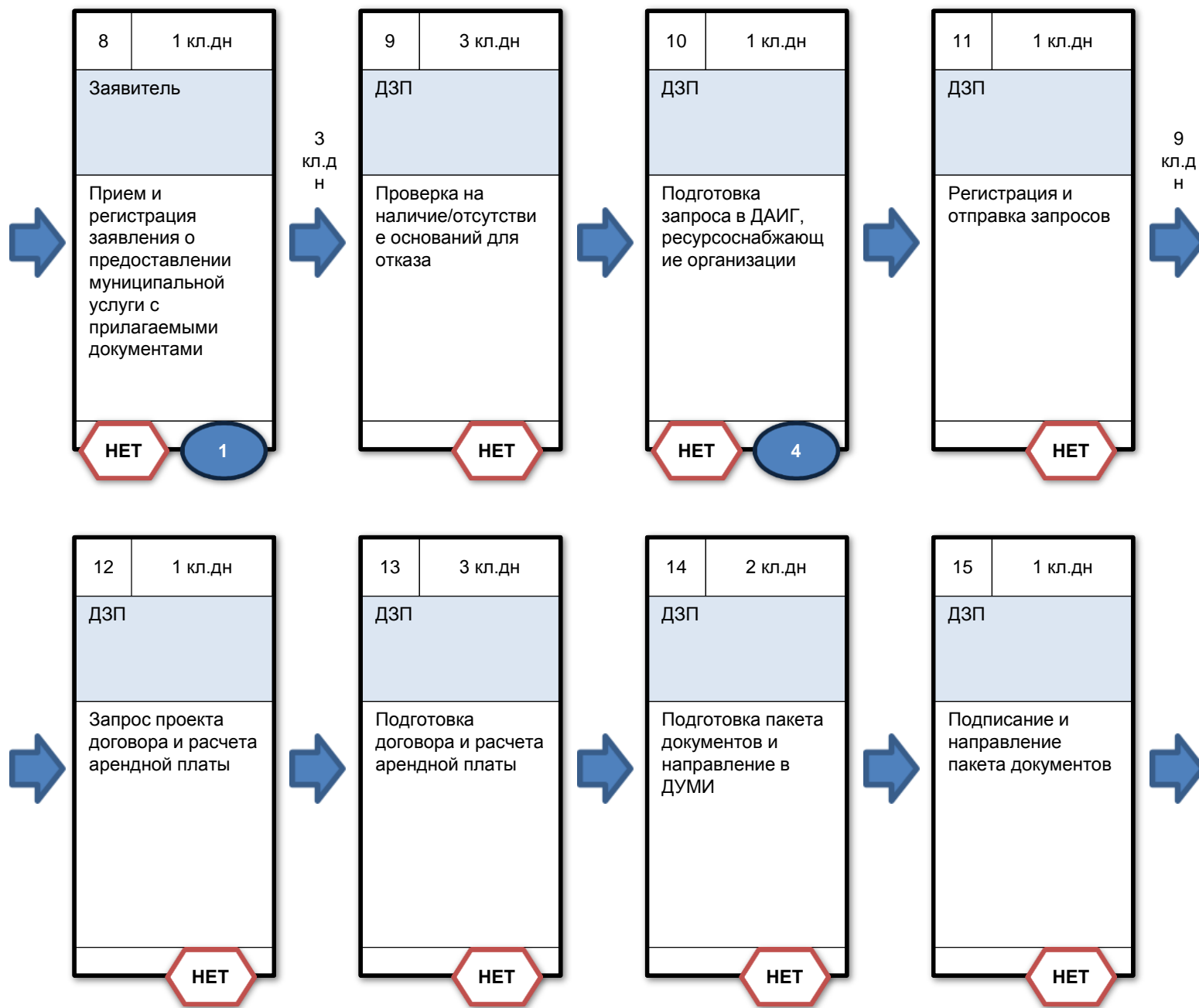
1. Подача заявления посредством ЕПГУ
2. Автоматическое направление межведомственных запросов при подаче заявлений посредством ЕПГУ / Схема расположения земельного участка на КПТ в электронном виде
3. Параллельное согласование ДЗП, ДАиГ, МКУ ИФО; утверждение регламента
4. Направление в РСО запросов посредством СМЭВ
Разработка унифицированной формы запроса в ДАиГ

Легенда:





КАРТА ДОСТИГНУТОГО СОСТОЯНИЯ ПРОЦЕССА



Время протекания процесса:
40 кл.дн

Решения:

1. Подача заявления посредством ЕПГУ
2. Автоматическое направление межведомственных запросов при подаче заявлений посредством ЕПГУ / Схема расположения земельного участка на КПТ в электронном виде
3. Параллельное согласование ДЗП, ДАИГ, МКУ ИФО; утверждение регламента
4. Направление в РСО запросов посредством СМЭВ
Разработка унифицированной формы запроса в ДАИГ

Легенда:





КАРТА ДОСТИГНУТОГО СОСТОЯНИЯ ПРОЦЕССА



Время протекания процесса:
40 кл.дн

Решения:

1. Подача заявления посредством ЕПГУ
2. Автоматическое направление межведомственных запросов при подаче заявлений посредством ЕПГУ / Схема расположения земельного участка на КПТ в электронном виде
3. Параллельное согласование ДЗП, ДАиГ, МКУ ИФО; утверждение регламента
4. Направление в РСО запросов посредством СМЭВ
Разработка унифицированной формы запроса в ДАиГ

Легенда:





пп	Показатель	База	Цель	Факт	Комментарий
1	Время протекания процесса предоставления услуги «Предоставление земельных участков на торгах»	75 календарных дней	40 календарных дней	40 календарных дней	
2	Количество взаимодействий получателей муниципальной услуги с должностными лицами	3	0 (для 90% обращений)	0 (для 90% обращений)	

Решение:

Закрывать проект

Комментарии к решению:



ПРИЛОЖЕНИЯ



ВЛАДЕЛЕЦ ПРОЦЕССА

Федотова Елена Валерьевна

Директор Департамента землепользования города Южно-Сахалинска

РУКОВОДИТЕЛЬ ПРОЕКТА

Федотова Елена Валерьевна

Директор Департамента землепользования города Южно-Сахалинска

КОМАНДА ПРОЕКТА

Мамаева Ксения Викторовна

начальник отдела оформления земельных участков в аренду и безвозмездное пользование Департамента землепользования города Южно-Сахалинска

Таран Анна Олеговна

ведущий советник отдела оформления земельных участков в аренду и безвозмездное пользование Департамента землепользования города Южно-Сахалинска

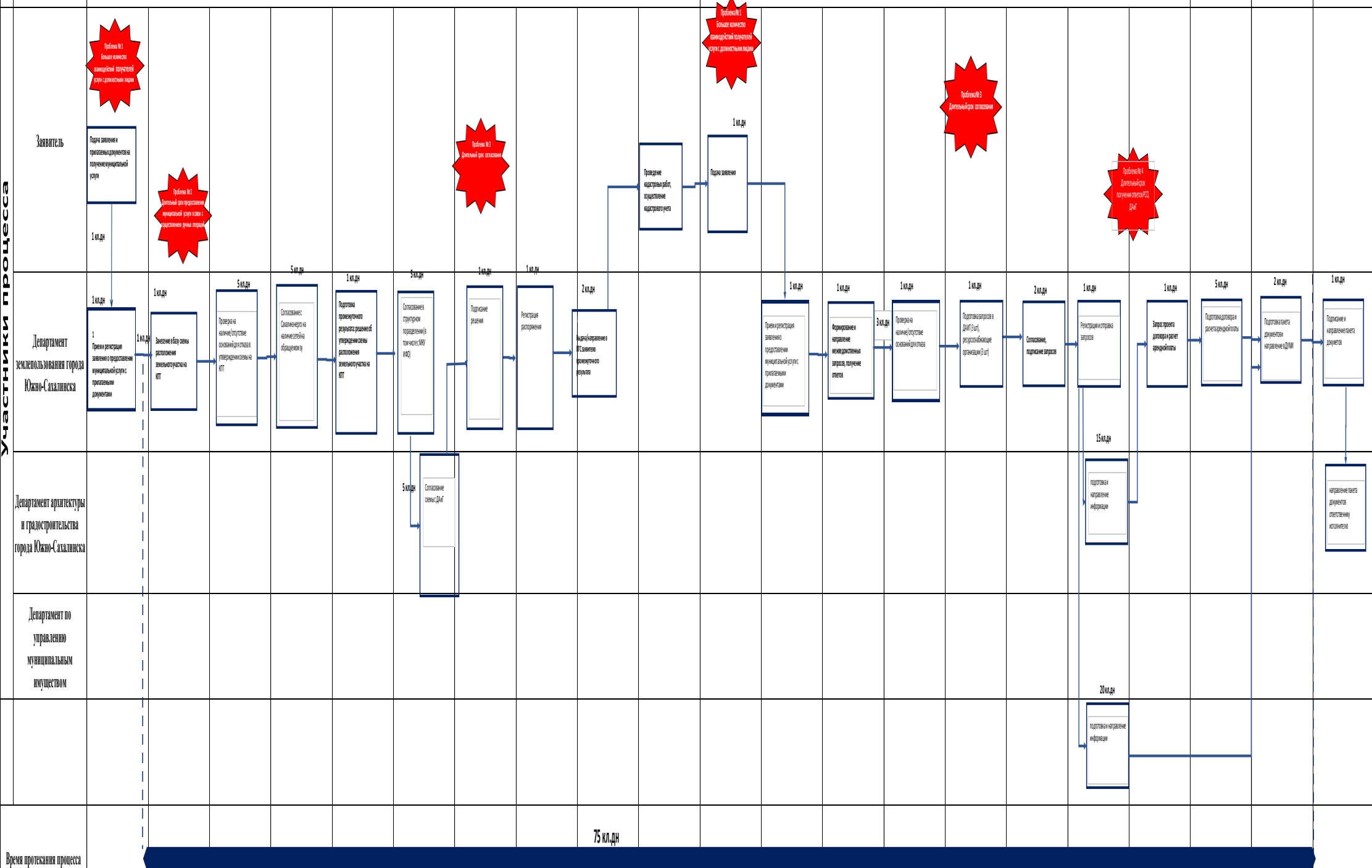
Фуфлыгина Наталья Валерьевна

заместитель директора Департамента землепользования города Южно-Сахалинска

Че Елена Анатольевна

ведущий советник отдела оформления земельных участков в аренду и безвозмездное пользование Департамента землепользования города Южно-Сахалинска

Участники процесса



Проблема №1
Большое количество взаимной подачи документов должностными лицами

Проблема №2
Длительный срок предоставления участковой документации в связи с отсутствием ручных операций

Проблема №3
Длительный срок согласования

Проблема №4
Большое количество взаимной подачи документов должностными лицами

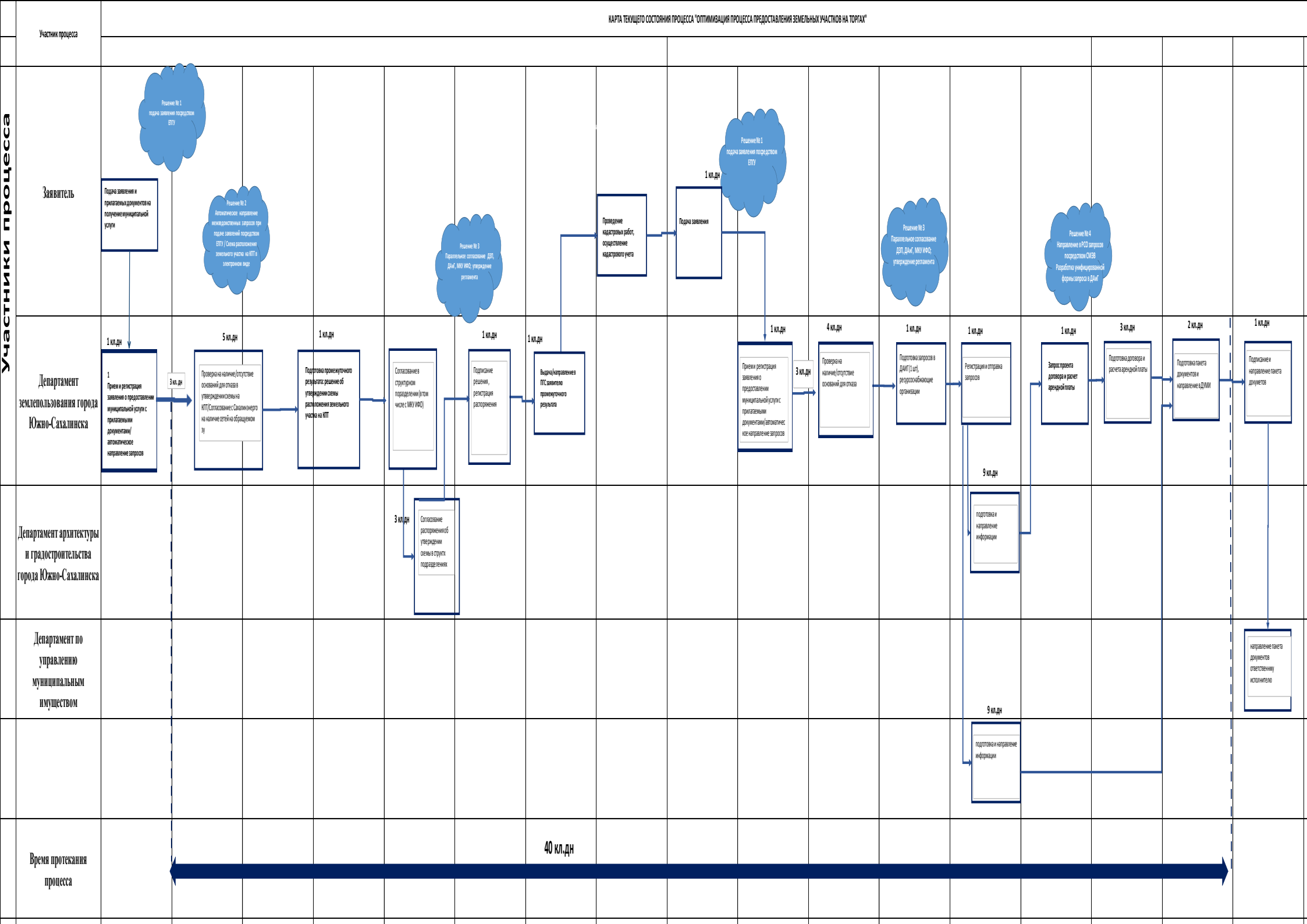
Проблема №5
Длительный срок согласования

Проблема №6
Длительный срок получения готового ДДУ

15 кл.дн

20 кл.дн

75 кл.дн



Решение №1
подача заявления посредством
ЕПГУ

Решение №2
Автоматическое направление
информационных запросов при
подаче заявления посредством
ЕПГУ (Смена расположения
земельного участка на ИТТ в
электронном виде)

Решение №3
Параллельное согласование ДПТ,
ДАИ, МУУ ИФО, утверждение
регламента

Решение №1
подача заявления посредством
ЕПГУ

Решение №3
Параллельное согласование
ДПТ, ДАИ, МУУ ИФО,
утверждение регламента

Решение №4
Направление в РСД запросов
посредством СИСВ
Разработка унифицированной
формы запроса в ДАИ

1 кл.дн
Подано заявление и
прилагаемые документы на
получение муниципальной
услуги

3 кл.дн
1 кл.дн
5 кл.дн
Проверка на наличие/отсутствие
оснований для отказа в
утверждении сменя на
ИТТ (Согласование с Сакминэнерго
на наличие сетей на объектом
з/у)

1 кл.дн
1 кл.дн
Подготовка проектного
решения: решение об
утверждении сменя
расположения земельного
участка на ИТТ

1 кл.дн
1 кл.дн
Согласование в
структурном
подразделении (в том
числе с МУУ ИФО)

1 кл.дн
1 кл.дн
Подписание
решения,
регистрация
распоряжения

1 кл.дн
Выдача/направление
ПТС заявителю
проектного
результата

Проведение
кадровых работ,
осуществление
кадрового учета

1 кл.дн
Подано заявление

1 кл.дн
1 кл.дн
Принимается регистрация
заявления о
предоставлении
муниципальной услуги с
прилагаемыми
документами/автоматичес
кое направление запросов

3 кл.дн
4 кл.дн
Проверка на
наличие/отсутствие
оснований для отказа

1 кл.дн
1 кл.дн
Подготовка запросов в
ДАИТ (1 шт.)
регистрация в
организации

1 кл.дн
1 кл.дн
Регистрация и отправка
запросов

1 кл.дн
3 кл.дн
Запрос проекта
договора и расчет
арендной платы
Подготовка договора и
расчета арендной платы

2 кл.дн
Подготовка пакета
документов и
направление в ДЛМИ

1 кл.дн
Подписание и
направление пакета
документов

9 кл.дн
подготовка и
направление
информации

9 кл.дн
подготовка и
направление
информации

направление пакета
документов
ответственному
исполнителю



ПРИЛОЖЕНИЯ - ЭФФЕКТ ОТ МЕРОПРИЯТИЙ

n/n	Наименование мероприятия	Эффект от мероприятия
1	Подача заявления посредством ЕПГУ:выдача памяток по подаче документов в электронном виде на консультациях, размещение информации на официальном сайте администрации города Южно-Сахалинска, размещение памяток в местах приема документов	Подача заявлений о предоставлении муниципальной услуги в электронном виде посредством сервисов Портала госуслуг сокращает время протекания процесса
2	Представление схемы расположения земельного участка на кадастровом плане территории в формате XML: направление информационного письма в СПО кадастровых инженеров	Предоставление схемы расположения земельного участка на кадастровом плане территории в формате XML сокращает трудозатраты и время занесения границ в программу ИАС УГРТ
3	Параллельное согласование распоряжения об утверждении схемы расположения земельного участка на КПТ (ДЗП, МКУ ИФО, ДАИГ), сокращение срока согласования в связи с утверждением регламента (оказание муниципальной услуги)	Сокращение срока согласования
4	Разработка унифицированного запроса в ДАИГ	Сокращение трудозатрат, срока подготовки и подписания запросов
5	Взаимодействие с РСО, тестирование СМЭВ	Сокращение срока на отправку и получение информации

Наименование мероприятия:

Подача заявления посредством ЕПГУ: выдача памяток по подаче документов в электронном виде на консультациях, размещение информации на официальном сайте администрации города Южно-Сахалинска, размещение памяток в местах приема документов

Эффект от мероприятия:

Подача заявлений о предоставлении муниципальной услуги в электронном виде посредством сервисов Портала госуслуг сокращает время протекания процесса

СТАЛО:





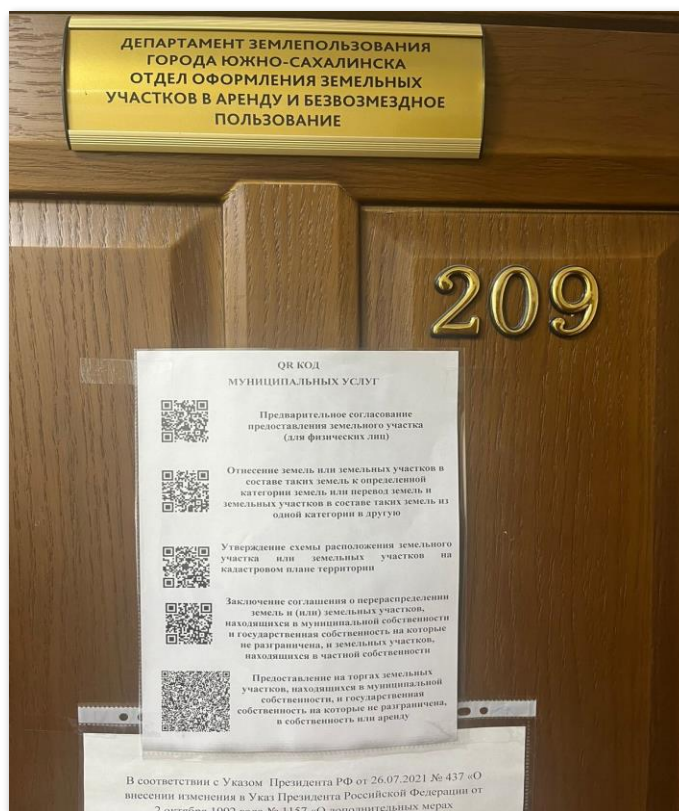
Наименование мероприятия:

Подача заявления посредством ЕПГУ: выдача памяток по подаче документов в электронном виде на консультациях, размещение информации на официальном сайте администрации города Южно-Сахалинска, размещение памяток в местах приема документов

Эффект от мероприятия:

Подача заявлений о предоставлении муниципальной услуги в электронном виде посредством сервисов Портала госуслуг сокращает время протекания процесса

СТАЛО:





ПРИЛОЖЕНИЯ - ЭФФЕКТ ОТ ВНЕДРЕНИЯ 1 / 5 (3)

Наименование мероприятия:

Подача заявления посредством ЕПГУ:выдача памяток по подаче документов в электронном виде на консультациях, размещение информации на официальном сайте администрации города Южно-Сахалинска, размещение памяток в местах приема документов

Эффект от мероприятия:

Подача заявлений о предоставлении муниципальной услуги в электронном виде посредством сервисов Портала госуслуг сокращает время протекания процесса

СТАЛО:

Внимание!

Заявление на предоставление муниципальной услуги

-Предоставление на торгах земельных участков, находящихся в муниципальной собственности, и государственная собственность на которые не разграничена, в собственность или аренду- может быть направлено в электронном виде через:

- ⇒ Единый портал государственных и муниципальных услуг <https://www.gosuslugi.ru>
- ⇒ Портал государственных и муниципальных услуг Сахалинской области <https://gosuslugi65.ru>

Для получения услуги необходимо нажать кнопку «Получить услугу» и следовать инструкциям по заполнению формы заявления.

госуслуги Сахалинская область

Предоставление земельных участков на торгах

Продажа и предоставление участков государственной и муниципальной собственности в аренду осуществляется на торгах в форме аукционов

Срок услуги 14 календарных дней

Результатом услуги является решение об утверждении схемы и извещении о проведении аукциона

Начать

⇒ Для образования земельного участка в соответствии со схемой расположения земельного участка на кадастровом плане территории необходимо выбрать:

Цель обращения

Утверждение схемы расположения земельного участка для организации аукциона

Выберите вариант утверждения схемы в случае необходимости образования участка для последующей организации аукциона

⇒ Для организации аукциона (в случае если участок поставлен на государственный кадастровый учет) выбрать:

Цель обращения

Организация аукциона на право заключения договора аренды или купли-продажи земельного участка

Выберите вариант организации аукциона, если исторический участок уже обременен и ему присвоен кадастровый номер



Наименование мероприятия:

Представление схемы расположения земельного участка на кадастровом плане территории в формате XML: направление информационного письма в СРО кадастровых инженеров

Эффект от мероприятия:

Предоставление схемы расположения земельного участка на кадастровом плане территории в формате XML сокращает трудозатраты и время занесения границ в программу ИАС УГРТ

СТАЛО:

АДМИНИСТРАЦИЯ
ГОРОДА ЮЖНО-САХАЛИНСКА

ДЕПАРТАМЕНТ
ЗЕМЛЕПОЛЬЗОВАНИЯ ГОРОДА
ЮЖНО-САХАЛИНСКА

Саморегулируемые организации
кадастровых инженеров
(по списку)

от 30 MAR 2023 № ДМ - 00121-23/ИС/102
На _____ от _____

О предоставлении схемы расположения
земельного участка в форме электронного
документа

Уважаемые коллеги!

В соответствии с требованиями пункта 9 статьи 11.10 Земельного кодекса Российской Федерации (далее – ЗК РФ) подготовка схемы расположения земельного участка осуществляется в форме электронного документа. Исключением является случай, если подготовку схемы расположения земельного участка обеспечивает гражданин в целях образования земельного участка для его предоставления гражданину без проведения торгов. В таком случае подготовка схемы может осуществляться по выбору - в форме электронного документа или в форме документа на бумажном носителе.

Однако до настоящего времени, схемы расположения земельного участка, в том числе в соответствии с п. 4 ст. 39.11. ЗК РФ в целях образования земельных участков для проведения аукциона по продаже земельного участка или аукциона на право заключения договора аренды земельного участка, направляются в адрес Департамента землепользования города Южно-Сахалинска посредством портала государственных и муниципальных услуг в виде скан-копии документа на бумажном носителе.

В целях соблюдения законодательства, а также в целях сокращения срока предоставления муниципальной услуги, просим довести до кадастровых инженеров информацию о необходимости подготовки и направления гражданам и юридически лицам схемы расположения земельного участка в форме электронного документа (xml).

Директор Департамента  Е. В. Федотова

Наименование мероприятия:

Параллельное согласование распоряжения об утверждении схемы расположения земельного участка на КПТ (ДЗП, МКУ ИФО, ДАИГ), сокращение срока согласования в связи с утверждением регламента (оказание муниципальной услуги)

Эффект от мероприятия:

Сокращение срока согласования

СТАЛО:

Настройка согласования				
Завершено согласований: 1				
Статус текущего согласования: Завершено (Согласовать)			Маршрут: Индивидуальный	
Этап	Тип согласования	Статус	Срок (рабочих дней)	Условный
^ Согласование	Параллельно	Завершен	1	
Участник	Должность	Начато	Завершено	Статус
Мамаева К.В.	Начальник отдела	14.03.2023 10:46:31	14.03.2023 18:33:28	Согласовать
Фуфлыгина Н.В.	Заместитель директора департамента	14.03.2023 10:46:31	14.03.2023 11:22:00	Согласовать
Горкун Д.Г.	Юрисконсульт	14.03.2023 10:46:31	15.03.2023 08:14:12	Согласовать
Ю Д.М.	Директор департамента	14.03.2023 10:46:31	17.03.2023 08:49:53	Согласовать



Наименование мероприятия:

Разработка унифицированного запроса в ДАИГ

Эффект от мероприятия:

Сокращение трудозатрат, срока подготовки и подписания запросов

СТАЛО:



**АДМИНИСТРАЦИЯ
ГОРОДА ЮЖНО-САХАЛИНСКА**

**ДЕПАРТАМЕНТ
ЗЕМЛЕПОЛЬЗОВАНИЯ ГОРОДА
ЮЖНО-САХАЛИНСКА**

693000, РОССИЯ, ЮЖНО-САХАЛИНСК, УЛ. КАРЛА МАРКСА, 32
ТЕЛ: (4242) 312-625, ФАКС: (4242) 312-622, E-MAIL: daig@yuzhno-sakh.ru,
http://sakhalin-sib.ru

Директору Департамента архитектуры и
землепользования
Ю Д.М.

от _____ № _____

на _____ от _____

О предоставлении информации по
земельным участкам

Уважаемый Денис Менчерович!

Департаментом землепользования города Южно-Сахалинска проводятся работы по подготовке документов в целях проведения аукциона на право заключения договора аренды земельного участка:

п/п	Адрес	Кадастровый номер	Площадь, кв. м.	Вид разрешенного использования

В целях подготовки пакета документов для проведения аукциона на право заключения договора аренды земельного участка, просим предоставить:

- информацию о наличии или отсутствии ограничений, предусмотренных п. 8 ст. 39.11 Земельного кодекса РФ.
- градостроительный план на указанные земельные участки в соответствии со ст. 57.3.
- информацию о максимально и (или) минимально допустимых параметрах разрешенного строительства объекта капитального строительства (в табличном виде)

п/п	Адрес	Кадастровый номер	Площадь, кв. м.	Вид разрешенного использования	Минимально допустимые параметры	Максимально допустимые параметры

С учетом требований ст. 7.2 Федерального закона от 27.07.2010 № 210-ФЗ «Об организации предоставления государственных и муниципальных услуг», информацию просим предоставить в пятидневный срок с даты получения настоящего запроса.

Заместитель директора Департамента

Н.В.Фуфлыгина

Наименование мероприятия:

Взаимодействие с РСО, тестирование СМЭВ

Эффект от мероприятия:

Сокращение срока на отправку и получение информации

СТАЛО:

ППУ						
Заявления ФЭС РСС Отчеты Инструкции						
Входящие Иходящие						
<input type="checkbox"/> Идентификатор запроса	Ведомство - отправитель	Тип запроса	Ведомство-получатель	Дата запроса	Дата отправки запроса	
2051715	(ДЭПг. Южно-Сахалинска) Отдел оформления земельных участков в аренду и безвозмездное пользование	Информация о возможности подключения (технологического присоединения) к сети инженерно-технического обеспечения объектов капитального строительства, расположенных на земельном участке	Акционерное общество «Сахалинская Коммунальная Компания»	20.04.2023 14:40	20.04.2023 14:40	
2051711	(ДЭПг. Южно-Сахалинска) Отдел оформления земельных участков в аренду и безвозмездное пользование	Информация о возможности подключения (технологического присоединения) к сети инженерно-технического обеспечения объектов капитального строительства, расположенных на земельном участке	ООО "РВК-Сахалин"	20.04.2023 14:39	20.04.2023 14:39	
2051683	(ДЭПг. Южно-Сахалинска) Отдел оформления земельных участков в аренду и безвозмездное пользование	Информация о возможности подключения (технологического присоединения) к сети инженерно-технического обеспечения объектов капитального строительства, расположенных на земельном участке	ООО "РВК-Сахалин"	20.04.2023 14:23	20.04.2023 14:23	
2051673	(ДЭПг. Южно-Сахалинска) Отдел оформления земельных участков в аренду и безвозмездное пользование	Информация о возможности подключения (технологического присоединения) к сети инженерно-технического обеспечения объектов капитального строительства, расположенных на земельном участке	ООО "РВК-Сахалин"	20.04.2023 14:18	20.04.2023 14:18	



АДМИНИСТРАЦИЯ ГОРОДА ЮЖНО-САХАЛИНСКА

ПОСТАНОВЛЕНИЕ

от 05.06.2023 №1555-па

Об утверждении административного регламента администрации города Южно-Сахалинска предоставления муниципальной услуги «Предоставление на торгах земельных участков, находящихся в муниципальной собственности, и государственная собственность на которые не разграничена, в собственность или аренду»

В соответствии с Федеральным Законом от 27.07.2010 № 210-ФЗ «Об организации предоставления государственных и муниципальных услуг», ст. 16 Федерального закона от 06.10.2003 № 131-ФЗ «Об общих принципах организации местного самоуправления в Российской Федерации», ст. 37 Устава городского округа «Город Южно-Сахалинск» администрация города Южно-Сахалинска **постановляет**:

1. Утвердить административный регламент администрации города Южно-Сахалинска предоставления муниципальной услуги «Предоставление на торгах земельных участков, находящихся в муниципальной собственности, и государственная собственность на которые не разграничена, в собственность или аренду» (приложение).
2. Признать утратившими силу:
 - постановление администрации города Южно-Сахалинска от 18.12.2017 №3417-па «Об утверждении административного регламента администрации города Южно-Сахалинска предоставления муниципальной услуги «Предоставление на торгах земельных участков, находящихся в муниципальной собственности и государственная собственность на которые не разграничена, в собственность или аренду»;
 - постановление администрации города Южно-Сахалинска от 21.06.2018 №1517-па «О внесении изменений в административный регламент администрации города Южно-Сахалинска предоставления муниципальной услуги «Предоставление на торгах земельных участков, находящихся в муниципальной собственности и государственная собственность на которые не разграничена, в собственность или аренду», утвержденный постановлением администрации города Южно-Сахалинска от 18.12.2017 № 3417-па»;

Спасибо за внимание.